

GPS n° 1 de Tours – Le Mans – Mayenne – Le Mt St Michel
MODIFICATIONS DES FICHES

Tracé modifié en VERT

Modification du trajet décrit dans le guide pour sécuriser le chemin évitant le plus possible les passages sur des routes départementales


Dans le sens de ce guide, le balisage correspond à un balisage en direction du Mont Saint Michel.

Pour les portions correspondant au tracé d'un GR (balises rouge et blanc), le balisage effectué par l'association n'est en principe pas directionnel. La direction est donnée par le balisage GR. Les balises directionnelles normées « Mont Saint Michel » sont posées en cas de changement de direction de temps en temps le macaron avec la silhouette du Mont à titre informatif.




NB – Il peut arriver que la silhouette soit utilisée pour donner la direction avec la pointe du Mont orientée dans le sens de la marche

Pour les portions spécifiques du chemin, le balisage suit les mêmes principes que le balisage des GR avec les couleurs du Mont Saint Michel (bleu cyan sur fond blanc si possible)

croix pour indiquer une mauvaise direction 

trait horizontal pour continuer tout droit 

tourne à gauche et tourne à droite 

FICHE 5 Saint Paterne Racan – Château du Loir
(suppression du passage sur la D 192 et du détour lié à l'exploitation
d'une carrière maintenant terminée)



Au point 6 continuer tout droit vers la Grisardière sur le CR n°52 jusqu'à la station d'épuration. Tourner à droite sur la voie communale du Bois ribot jusqu'au hameau de la Fontenelle. Poursuivre en direction de Dissay après avoir passé l' A28

Au point 8 continuer tout droit jusqu'au point 9 (trace d'exploitation de carrière) ;
Fin de la modification

NB - Fiche 6 : à partir du point 11 passer sur la fiche 7 point 1
FICHE 7 de Croisement N 138 – Marigné Laillé
Suppression tronçon le long de la RD338 (anc. N138)



A partir du point (1) vous êtes sur un GR que vous suivez en tournant une fois à gauche puis une fois à droite jusqu'à la RD338 (anc. N138).

Traverser prudemment et continuer sur la ligne forestière de la Croix Ségrier, jusqu'au rond des Forges (table de pique nique). Au rond des Forges, on quitte le GR. Fin de la modification

FICHE 8 de Marigné Laillé à Laigné en Belin Suppression du tronçon sur la RD 32



Au repère n° (6) quitter le chemin forestier et continuer tout droit sur la voie communale. Croiser l'autoroute A28 et continuer toujours sur la même voie communale. 400 mètres après le pont sur l'A28, quitter la route et prendre à droite le Chemin du Pissot (panneau). Après 150 m, quitter à gauche cette voie goudronnée et emprunter le chemin de terre en grande partie boisé qui descend rejoindre une petite route goudronnée au hameau du Taillis du Tertre. 300 mètres plus loin, après avoir traversé le hameau du Pissot, prendre à gauche et suivre cette petite route communale et traverser prudemment la D32 pour prendre en face la voie communale jusqu'au lieu-dit « La Savinais » repère n°8 du guide. **Fin de la modification.**

FICHE 9 Laigné en Belin - Arnage

2 modifications : au niveau du monument des Canadiens et suppression du tronçon sur la D 140 bis

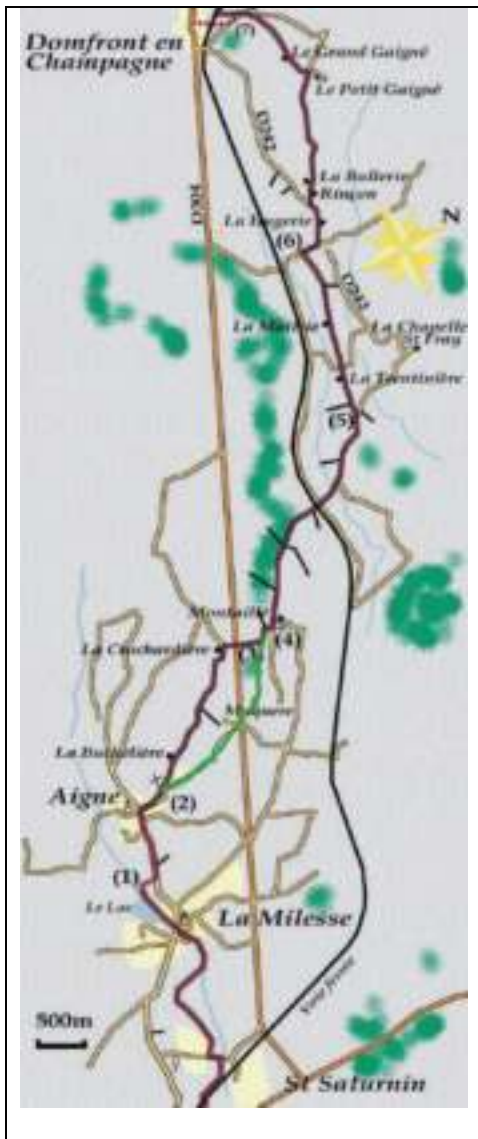


Au point 4, ne pas prendre à gauche le chemin sablonneux parfois mal tracé mais continuer tout droit jusqu'à un pylone. Tourner à gauche et poursuivre tout droit, passer devant le monument des canadiens et continuer jusqu'à la D 138.

Avant le point 6 (ne pas aller jusqu'à la D 140 bis), tourner à gauche au niveau du hameau des Loges pour prendre une petite route sur 100 ml environ avant de bifurquer à gauche sur le « Boulevard Nature » qui serpente dans la campagne (la ligne droite sur le plan ci-contre est une représentation schématique) jusqu'à l'entrée dans la commune d'Arnage. En suivant toujours les indications « Boulevard Nature » vous traversez une zone de lotissements jusqu'au port d'Arnage. Le Boulevard Nature se poursuit jusqu'au Mans le long de la Sarthe ou du canal.

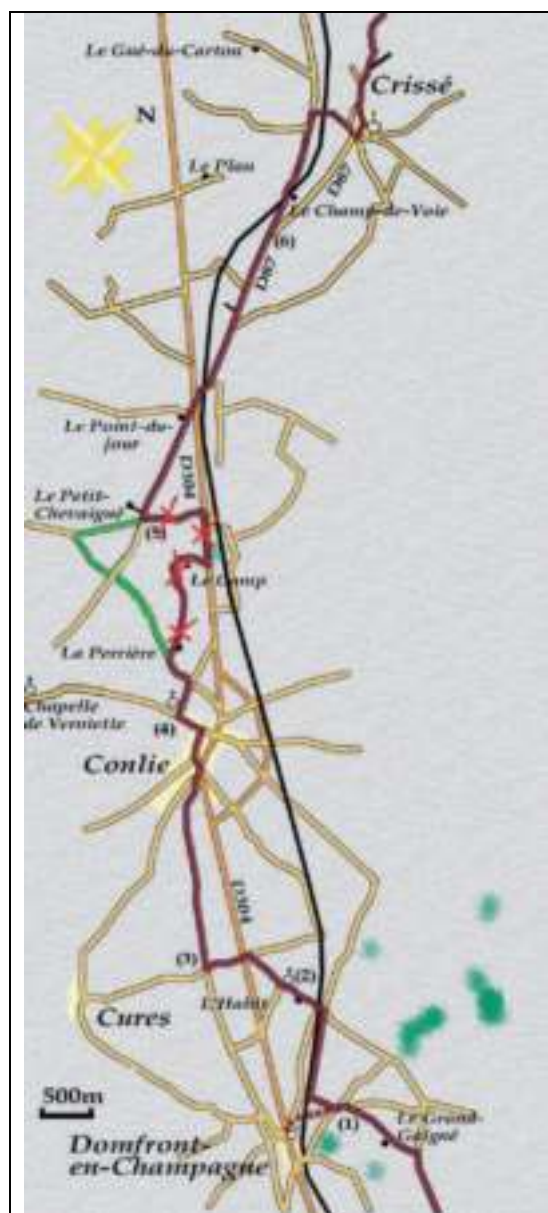
NB – Le Boulevard nature est une voie douce aménagée par la Métropole du Mans

FICHE 12 Saint Saturnin – Domfront en Champagne
Sécurisation traversée de la D 304



Point 2 au carrefour du calvaire, prendre la route à droite et suivre jusqu'à Maquere pour traverser la D 304. Longer sur 100ml environ et prendre à droite un chemin. A la croix de Montaille, fin de la modification

FICHE 13 Domfront en Champagne – Crissé Suppression du passage le long de la D304



Après le point 4 , ne pas prendre à droite en direction de La Perrière mais continuer tout droit ...jusqu'à la route en direction de Tennie que vous prenez à droite. Au petit Chevaigné, prendre à gauche jusqu'au point du jour et à la D 304 à traverser très prudemment.

